

astat

Landesinstitut für Statistik



Autonome Provinz Bozen
Provincia autonoma di Bolzano
Provincia autonoma de Bulsan
SÜDTIROL · ALTO ADIGE

Statistisches Gemeindeprofil

2. Semester 2025



ISTAT-Schlüssel

024

Kurtatsch an der Weinstraße



Herausgeber: Landesinstitut für Statistik (ASTAT), 2025

Kanonikus-Michael-Gamper-Straße 1, I-39100 Bozen, Tel. 0471 41 84 03; Fax 0471 41 84 19

<https://astat.provinz.bz.it>, astat@provinz.bz.it

Copyright: Die Verbreitung und Verwendung der Daten, Informationen, Tabellen und Grafiken sowie der teilweise oder vollständige Nachdruck der Publikationen und Seiten sind nur unter Angabe der Quelle gestattet.

Inhaltsverzeichnis

0 Allgemeines	3
■ Raumgliederung	3
I Raum und Umwelt	3
■ Raum und Meteorologie	3
II Bevölkerung und soziales Leben	4
■ Bevölkerung	4
■ So heißt Kurtatsch an der Weinstraße	6
■ Erwerbstätigkeit	7
III Wirtschaft und Unternehmen	8
■ Unternehmen und Institutionen	8
■ Non-Profit-Organisationen	8
■ Tourismus	9
■ Einkommen und Löhne	10
■ Bautätigkeit und Wohnungen	11
IV Verwaltung, Recht und Politik	12
■ öffentliche Haushalte	12

0 Allgemeines

■ Raumgliederung

Bezirksgemeinschaft Überetsch- Südt.Unterland	Gesundheitsbezirk Bozen	Statistischer Bezirk Bozen
---	-----------------------------------	--------------------------------------

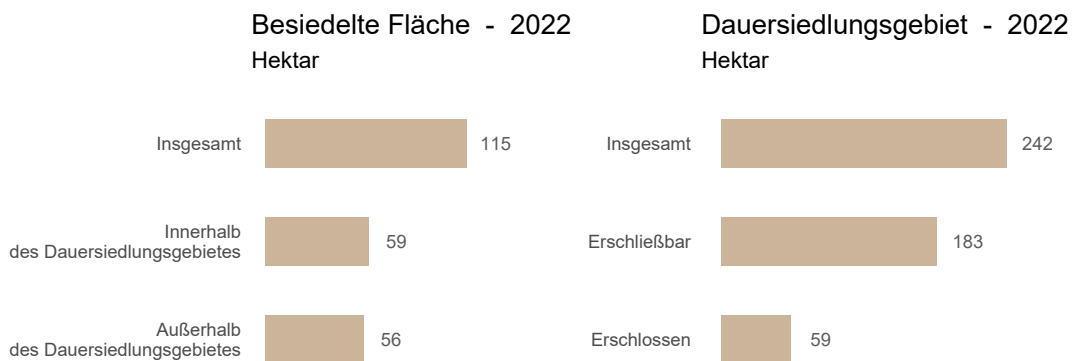


I Raum und Umwelt

■ Raum und Meteorologie

Quelle: ISTAT, ASTAT, Melderegister der Gemeinden

Gemeindefläche	Höhe ü. M.	Einwohner je km ²	Besiedlungsgrad	
			Aktuell %	Potenziell %
km ² 29,38 (2025)	m 333 (2025)	76 (2024)	3,92 (2022)	8,24 (2022)



II Bevölkerung und soziales Leben

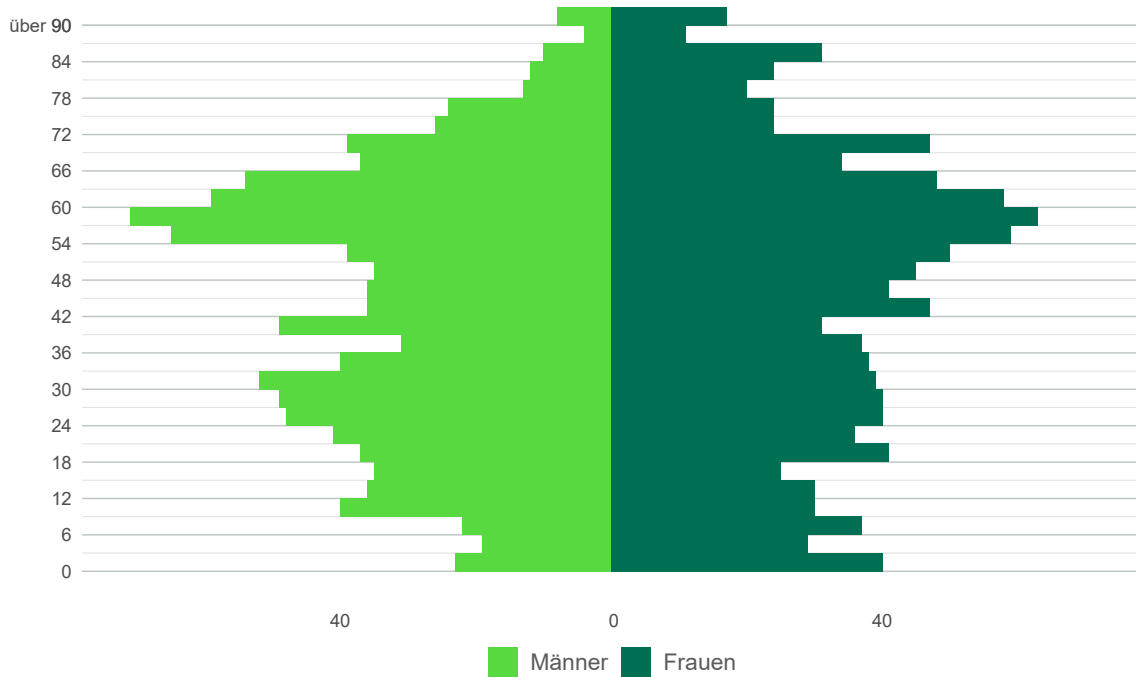
■ Bevölkerung

Quelle: Melderegister der Gemeinden, Ausarbeitung ASTAT. Die Bevölkerungsbewegungen (Abwanderungen, Zuwanderungen, Lebendgeborene, Todesfälle) beziehen sich auf vorläufige Daten der amtlichen Bevölkerungsstatistik des ISTAT. Die Daten zur Sprachgruppenverteilung stammen aus den Sprachgruppenzählungen der jeweiligen Jahre.

Bevölkerung insgesamt	Ansässige Ausländer	Durchschnittliche Haushaltsgröße	Alleinlebende
2.226 (2024)	% 6,0 (2024)	Personen 2,3 (2024)	% 16,9 (2024)

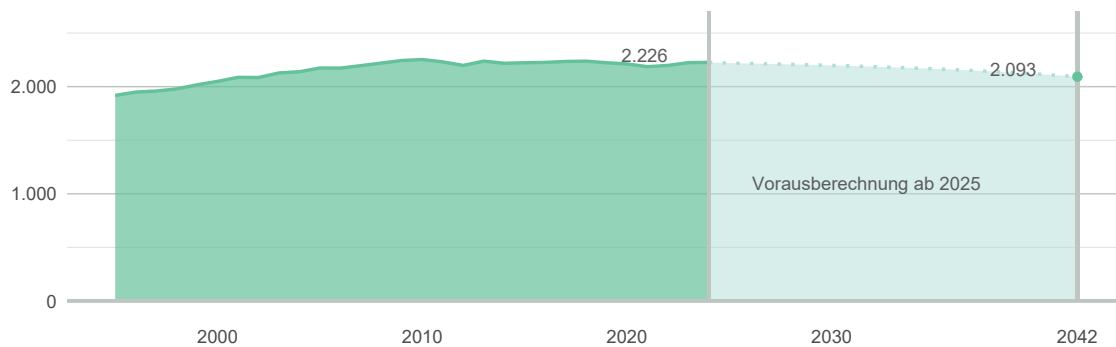
Bevölkerungspyramide - 2024

Zusammengefasst in je 3 Jahre, um das statistische Geheimnis zu wahren



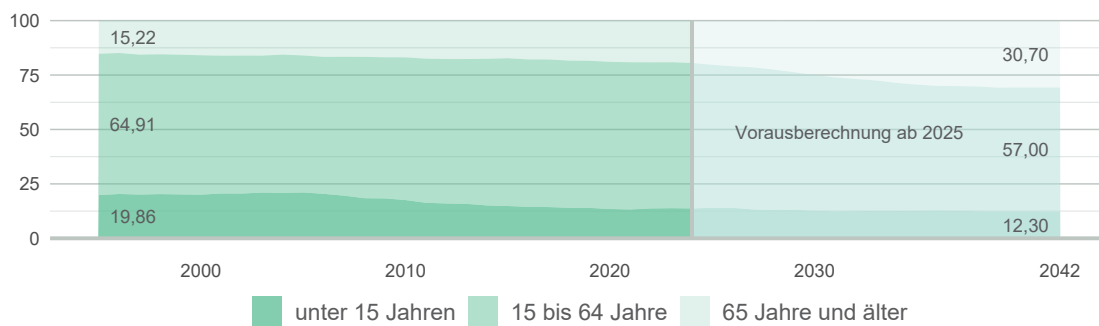
Abwanderungen vorläufige Daten	Zuwanderungen vorläufige Daten	Lebendgeborene vorläufige Daten	Todesfälle vorläufige Daten
61 (2024)	68 (2024)	19 (2024)	23 (2024)

Bevölkerungsentwicklung - 1995-2042



Bevölkerungsentwicklung nach Altersklassen - 1995-2042

prozentuelle Verteilung



Sprachgruppe
Deutsch

%
95,79
(2024)

Sprachgruppe
Italienisch

%
3,96
(2024)

Sprachgruppe
Ladinisch

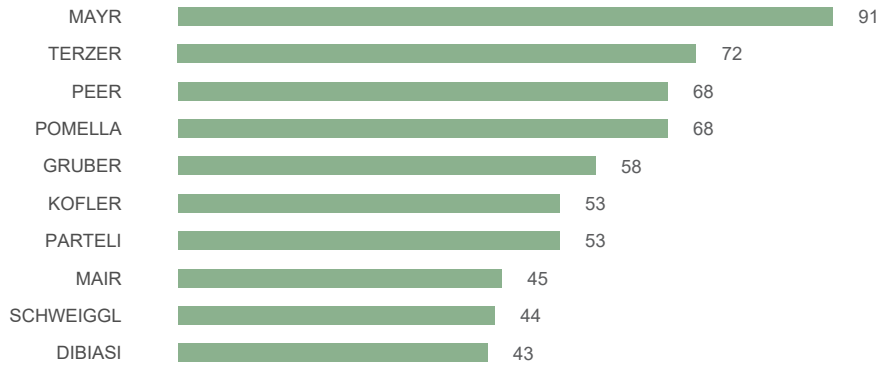
%
0,25
(2024)

■ So heißt Kurtatsch an der Weinstraße

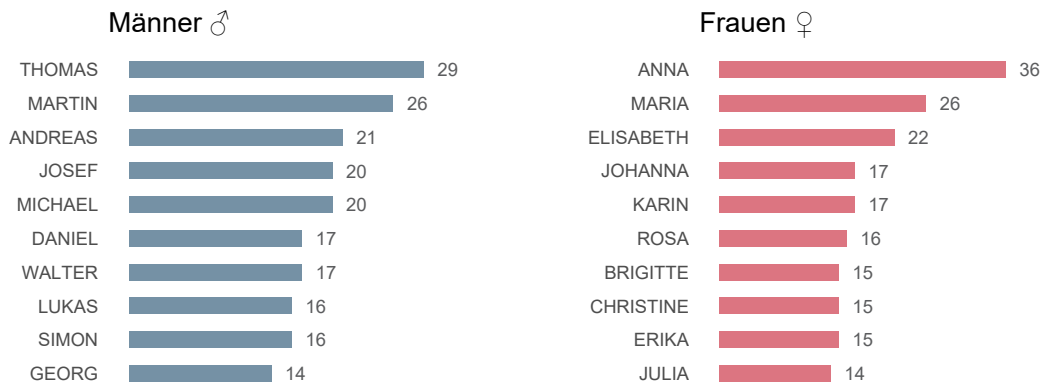
Quelle: ASTAT, Auswertung der Bevölkerungsregister der Gemeinden

Häufigster Familienname	Häufigster Männername	Häufigster Frauenname	Häufigster Babynamenname Generation Alpha (2015 - Heute)
MAYR (2024, 91)	THOMAS (2024, 29)	ANNA (2024, 36)	EMMA (6)

Die 10 häufigsten Familiennamen - 2024



Die 10 häufigsten Namen nach Geschlecht - 2024



Die 50 häufigsten Babynamen - Generation Alpha (2015 - Heute)



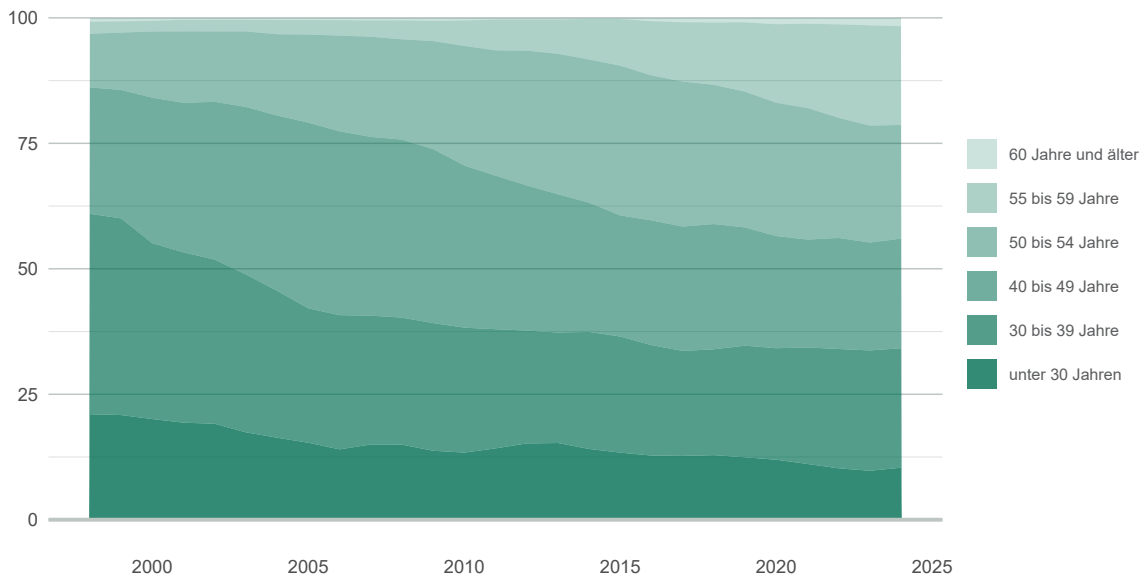
Erwerbstätigkeit

Quelle: Amt für Arbeitsmarktbeobachtung

Übersicht nach Wohnort

Unselbständig Beschäftigte	Männer	Frauen	Auspendler
1.280 (2024)	740 (2024)	540 (2024)	683 (2024)

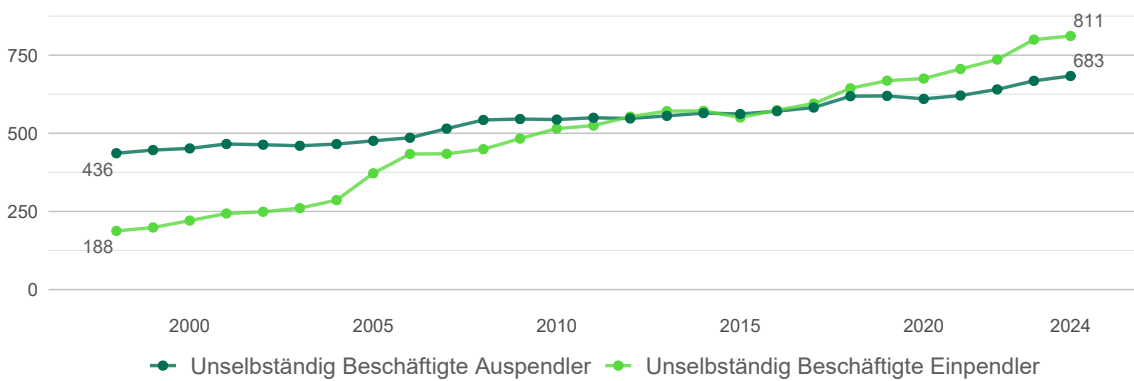
Unselbständig Beschäftigte nach Altersklassen (Wohnort) - 1998-2024
prozentuelle Verteilung



Übersicht nach Arbeitsort

Unselbständig Beschäftigte	Männer	Frauen	Einpendler
1.408 (2024)	931 (2024)	477 (2024)	811 (2024)

Ein- und Auspendler - 1998-2024

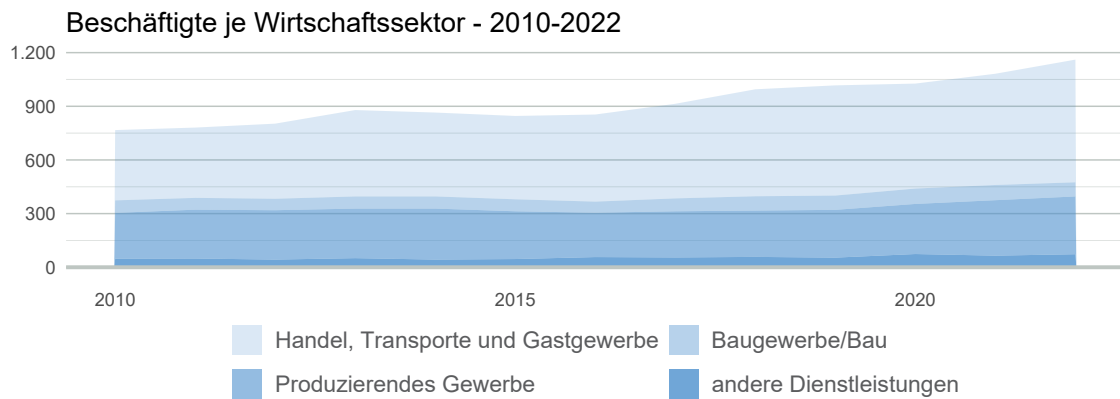
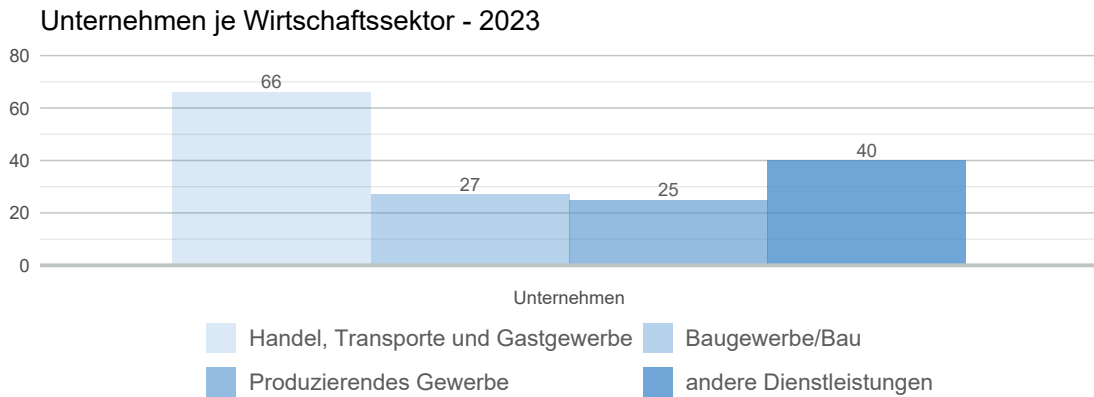


III Wirtschaft und Unternehmen

■ Unternehmen und Institutionen

Quelle: ISTAT, ASTAT, ASIA

Unternehmen 158 (2023)	Arbeitsstätten 166 (2022)	Beschäftigte 1.161 (2022)
--	---	---



■ Non-Profit-Organisationen

Quellen: ISTAT, ASTAT

Non-Profit-Organisationen 34 (2011)	Beschäftigte 3 (2011)	Ehrenamtliche 1.179 (2011)
---	---	--

Tourismus

Quelle: ASTAT

Ankünfte

11.089
(2024)

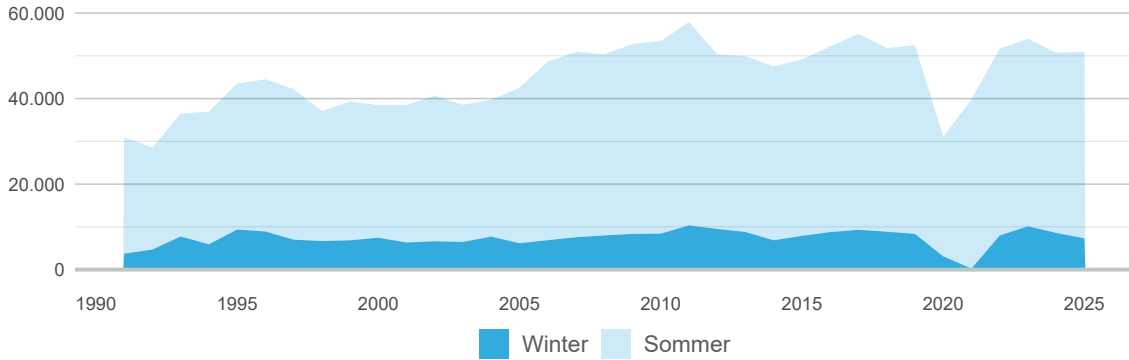
Nächtigungen

50.792
(2024)

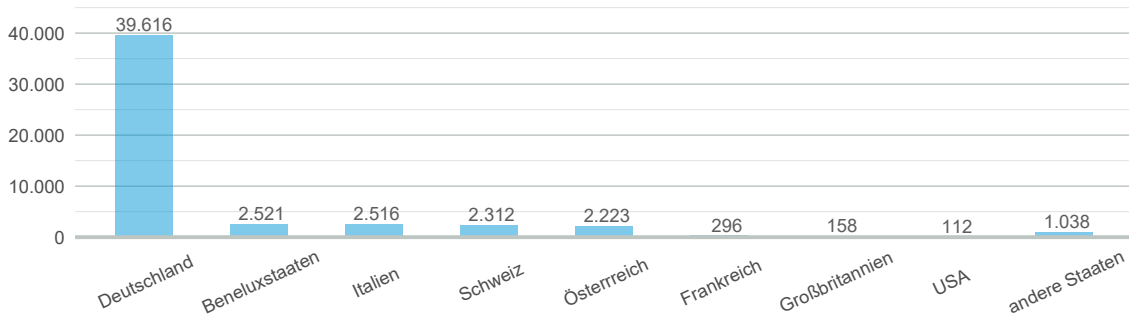
mittlere
Aufenthaltsdauer

Tage
5
(2024)

Nächtigungen nach Sommer/Winter - 1991-2025



Nächtigungen nach Herkunftsland - 2024



Betriebe

38
(2024)

Betten

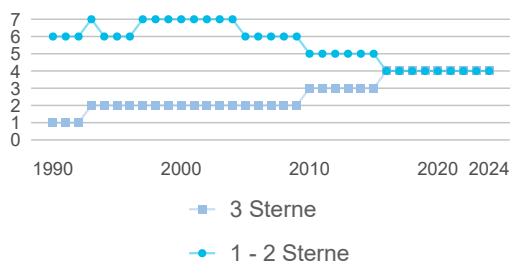
591
(2024)

Zimmer

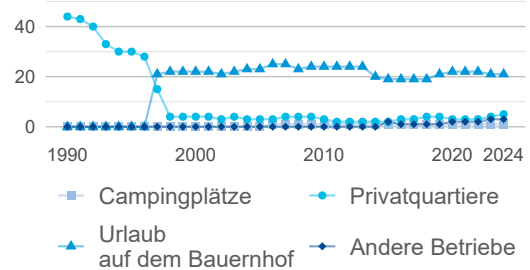
214
(2024)

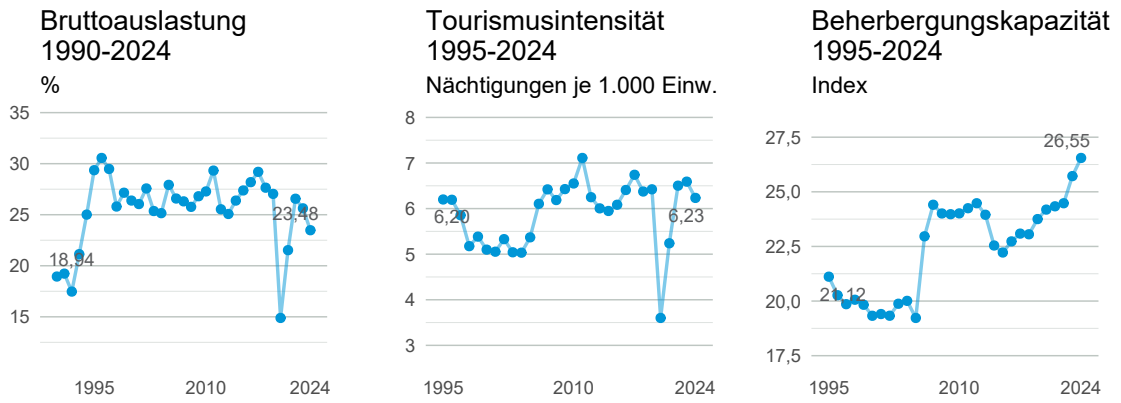
Anzahl der Beherbergungsbetriebe nach Betriebsart

gastgewerbliche Betriebe
1990-2024



nicht gastgewerbliche Betriebe
1990-2024





Einkommen und Löhne

Quelle: NISF, Auswertung: ASTAT

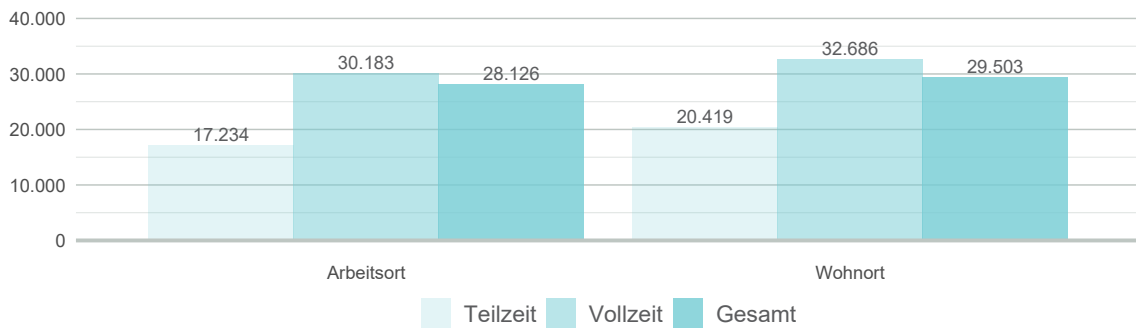
Jahresbruttoentlohnung in der Privatwirtschaft Arbeitsort
Median in Euro
28.126
(2023)

Jahresbruttoentlohnung in der Privatwirtschaft Wohnort
Median in Euro
29.503
(2023)

Renteneinkommen insgesamt
Median in Euro
16.911
(2023)

Jahresbruttoentlohnung in der Privatwirtschaft nach Arbeitszeit - 2023

Median in Euro



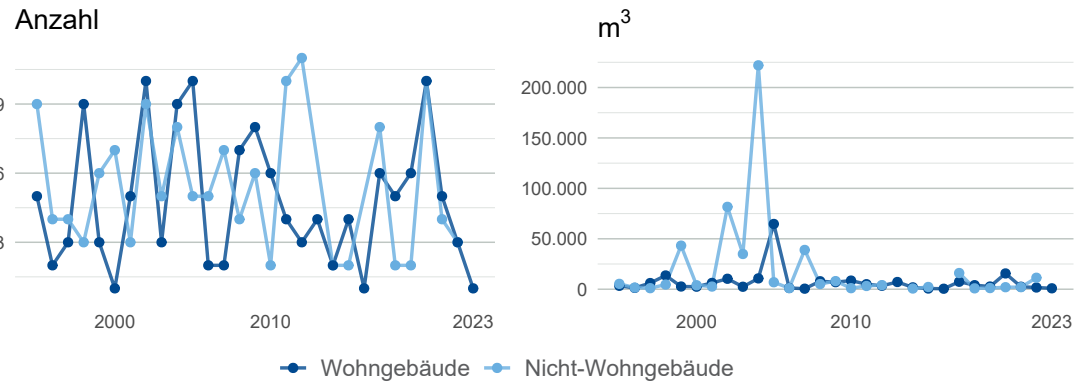
Bautätigkeit und Wohnungen

Die folgenden Werte beziehen sich auf die ausgestellten Baugenehmigungen.

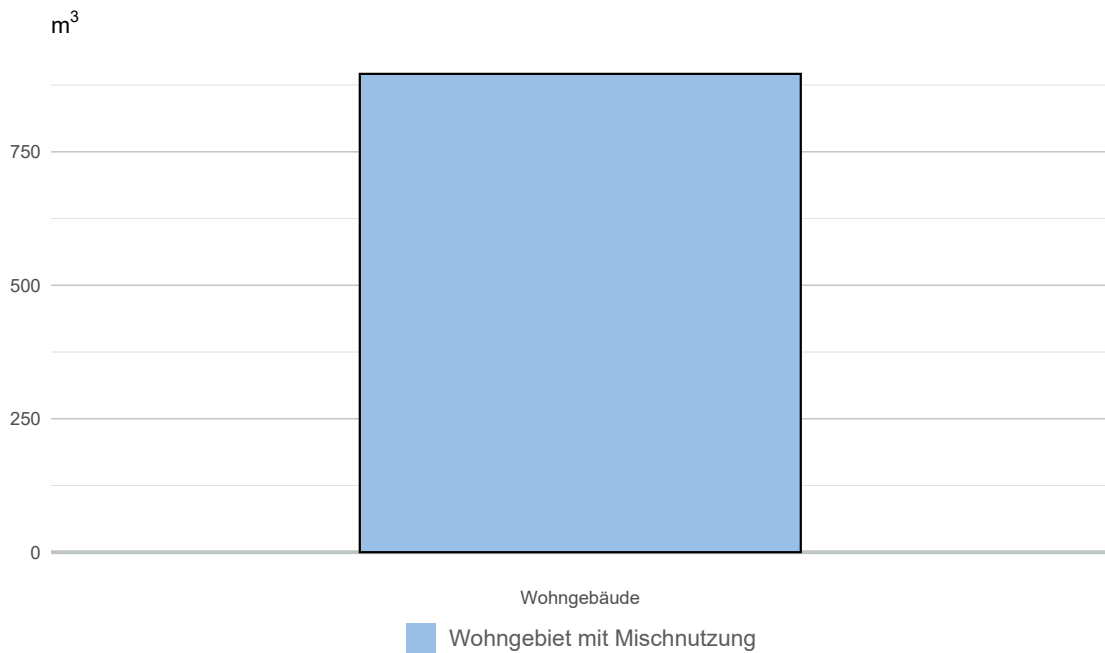
Quelle: ASTAT, vorläufige Daten

Wohngebäude		Nicht-Wohngebäude		Insgesamt	
Anzahl	m ³	Anzahl	m ³	Anzahl	m ³
1	896	0	0	1	896
(2023)	(2023)	(2023)	(2023)	(2023)	(2023)

Wohn- und Nicht-Wohngebäude - 1995-2023



Wohn- und Nicht-Wohngebäude in den verschiedenen Bauzonen - 2023



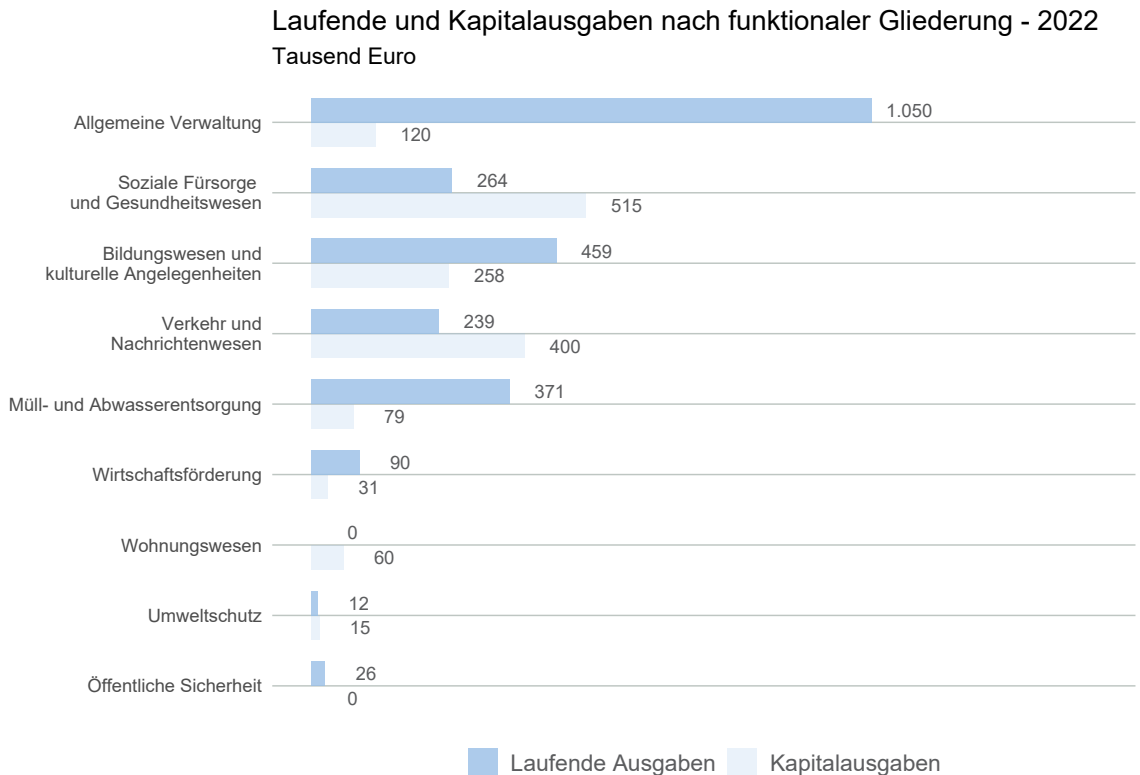
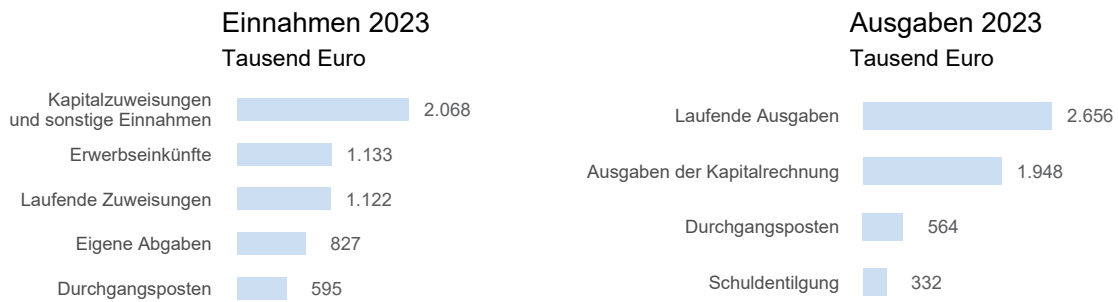
IV Verwaltung, Recht und Politik

■ öffentliche Haushalte

kassenmäßige Beträge


Quelle: ASTAT

Einnahmen Insgesamt	Einnahmen Veränderung zum Vorjahr	Ausgaben Insgesamt	Ausgaben Veränderung zum Vorjahr
Tausend Euro	%	Tausend Euro	%
5.744	6,6	5.500	11,0
(2023)	(2023)	(2023)	(2023)



Weiterführende Informationen

Noch mehr Statistiken zu Ihrer Gemeinde und im Allgemeinen finden Sie in folgenden Produkten.



Website des Landesinstitut für Statistik (ASTAT)

<https://astat.provinz.bz.it>


Die statistische Information bildet die Grundlage von Entscheidungsprozessen: Sie ist gleichzeitig ein unverzichtbares Instrument zur historischen Dokumentation und zur Gegenwartsbeschreibung.



astatdata - SDMX-Datenbank

<https://statastat.prov.bz.it/databrowser/#/de>

Das neue astatdata-Portal bietet Ihnen die Möglichkeit, statistische Daten in Tabellenform anzuzeigen und individuell anzupassen. Darüber hinaus eröffnet es die Option, diese Daten in personalisierbaren Grafiken und Karten zu visualisieren.



Statistikatlas

<https://statistics-astat.provinz.bz.it/atlas/de/atlas.html>

Der Statistikatlas ist eine Sammlung von interaktiven Karten zu verschiedenen Themen. Die Daten können schnell recherchiert und auf unterschiedlichen geografischen Ebenen dargestellt werden.



Die neue Alterspyramide

<https://astat.provinz.bz.it/de/alterspyramide>


Der demografische Wandel in Südtirol. Darstellung der Altersverteilung für Vergangenheit, Gegenwart und Zukunft. Nicht nur für ganz Südtirol, sondern auch für einzelne Bezirke und Gemeinden.



So heißt Südtirol

<https://astat.provinz.bz.it/de/so-heisst-sudtirol>

Hier finden Sie die beliebtesten Vornamen, Nachnamen und Babynamen in Südtirol.



Arbeitsmarkt Compact - Ein Gebiet. Eine Seite. Alle Daten.

<https://arbeit.provinz.bz.it/de/arbeitsmarkt-compact>

Das Arbeitsmarkt-Compact der Arbeitsmarktbeobachtung zeigt eine Übersicht des Arbeitsmarktes der einzelnen Gemeinden Südtirols. Dabei werden die wichtigsten Ein- u. Auspendlergebiete und Wirtschaftssektoren nach Wohn- und Arbeitsort der Arbeitnehmerinnen/Arbeitnehmer sowie die jährliche Veränderung zum Vorjahr dargestellt. Kompakt und übersichtlich auf einer Seite.